














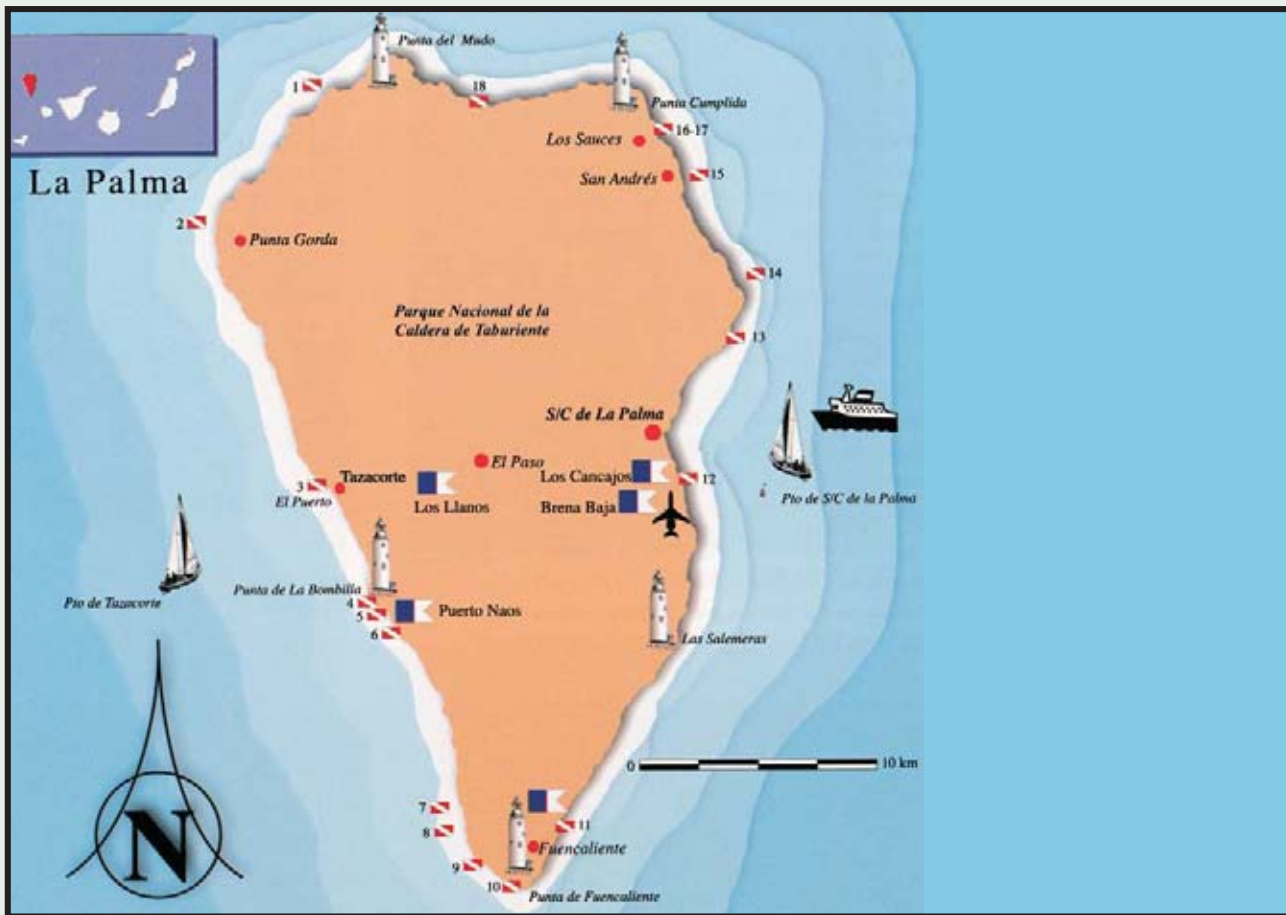
	LUGAR	M	FONDO	CARACTERÍSTICAS	
P 01	Roque de Bujaren	00/15	baja, arena	abades, meros, medregales	
P 02	Lomada Grande	00/20	rocoso, arcos	catalufas, abades, sargos	
 P 03	Pto Viejo Tazacorte	00/25	escollera y arena	salmonetes, tapaculos, invertebrados	
 P 04	La Bombilla 1	00/15	rocoso, arenoso	de interés paisajístico <i>pág.198</i>	
P 05	La Bombilla 2	00/45	rocoso, arenoso	gorgonias, coral negro <i>pág.199</i>	
P 06	Playa Puerto Nao	00/45	pared, grietas	medregales, abades, coral negro	
P 07	Playa de Zamora	00/20	rocoso, arenoso	invertebrados, pequeños peces	
P 08	Vuelta del Toro	15/45	rocoso, cuevas	paso de pelágicos	
 P 09	Punta larga	00/25	rocoso, veril	fauna abundante <i>pág.200</i>	
 P 10	Torre de Malpique	00/45	rocoso, veril	de interés paisajístico <i>pág.201</i>	
P 11	Playa de las Cabras	00/45	pared	de interés paisajístico <i>pág.202</i>	
 P 12	Los Cancajos	00/35	rocoso, cuevas	fauna abundante <i>pág.203</i>	
 P 13	Puerto del Trigo	00/25	veril y arena	anémonas, jureles, sargos	
P 14	Bajón de Punta Salina	10/28	rocoso	abades, bicudas, medregales	
 P 15	Charco Azul	00/20	rocoso	de interés paisajístico	
P 16	Los Sauces	00/25	rocoso con veril	salemas, lisas, sargos	
 P 17	Puerto Espindola	00/25	escollera y arena	salmonetes, tapaculos, chuchos	
P 18	Los Franceses	00/25	rocoso	de interés paisajístico	

P = Sólo buceadores expertos 00 = Inmersión desde la costa Pecios = subrayados  = Nocturna de fácil acceso



De Bucear en Canarias de Sergio Hanquet. Tenerife 2000. Mapa de J. Agustín Pérez. p 196.