



















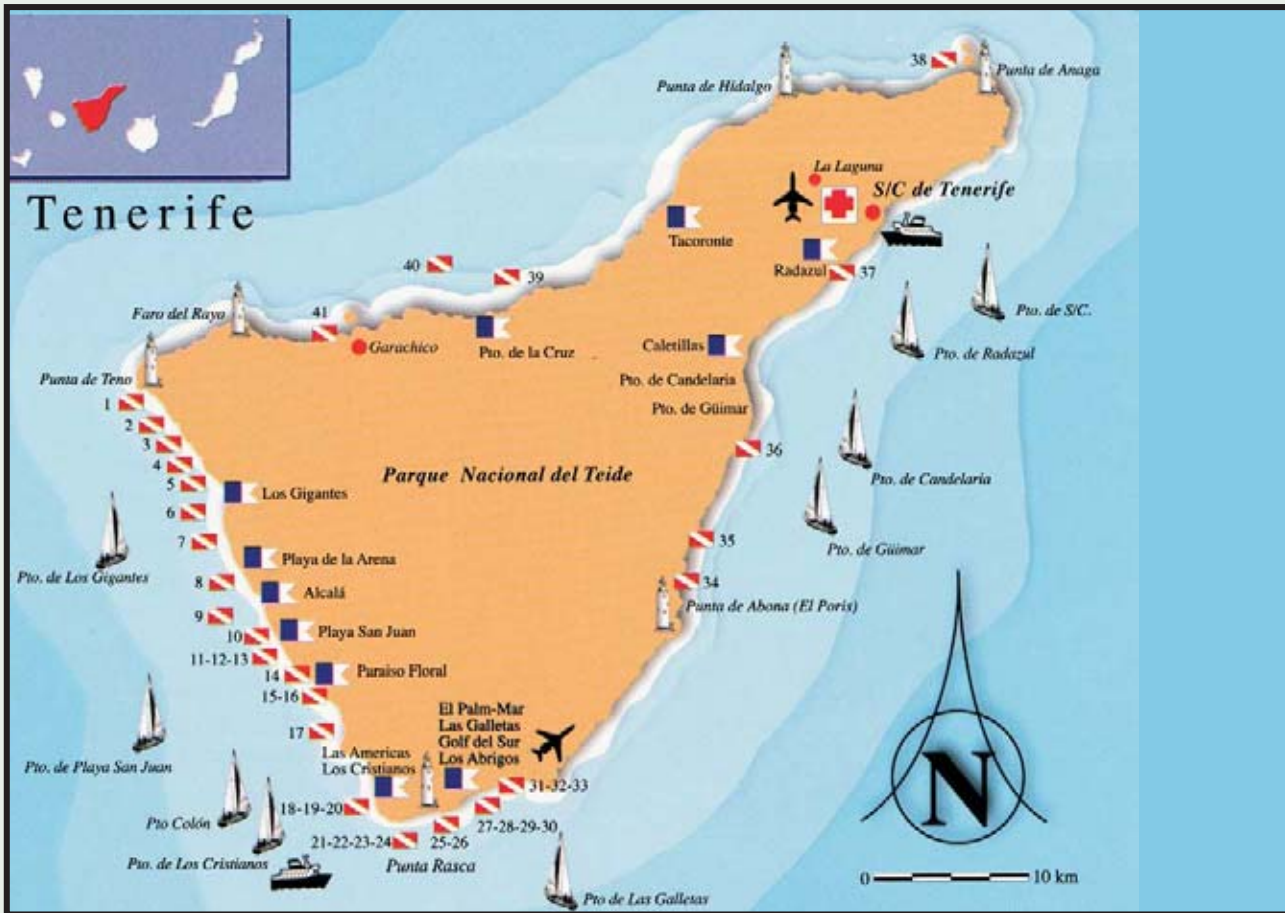


	LUGAR	M	FONDO	CARACTERÍSTICAS	
TF 01	Punta de Teno	00/30	blanquizal y algas	pequeños peces e invertebrados	
TF 02	Dientes de Ajo	15/35	veril con coral negro	abades, medregales, trompetas	
TF 03	Siete Mares	15/40	gds. piedras, cornisas	morenas, cabrillas, roncadore	
TF 04	Veril de Masca	25/50	veril con coral negro	anthias, medregales, pargos	
TF 05	Barranco Seco	10/26	rocoso y arenoso	feeding con rayas <span style="float:right">pág.168</span>	
TF 06	Atlántida	26/30	veril con cuevas	de interés paisajístico <span style="float:right">pág.169</span>	
TF 07	Puerto Santiago	25/32	gds. piedras y grietas	burritos, abades, meros, sargos	
TF 08	Punta Blanca	20/30	veril, cuevas y arena	bancos de peces <span style="float:right">pág.170</span>	
TF 09	Baja de Alcalá	10/35	blanquizal y baja	paso de peces pelágicos	
TF 10	El Acuario	10/20	rocoso y arenoso	feeding con pequeños peces	
TF 11	Las Rayas	15/25	blanquizal y arena	feeding con rayas	
TF 12	C. de los Cerebros	00/18	túnel, aprox. 70 m.	de interés paisajístico <span style="float:right">pág.171</span>	
TF 13	La Tixera	10/30	colada de lava	roncadore, salmonetes, chopas	
TF 14	El Valito (fyffes)	00/26	blanquizal y cuevas	pequeños peces e invertebrados	
TF 15	Paraíso Floral 1	00/15	fango y pqs. piedras	de interés faunístico <span style="float:right">pág.172</span>	
TF 16	Paraíso Floral 2	00/30	veriles con cuevas	de interés faunístico <span style="float:right">pág.172</span>	
TF 17	Baja de la Caleta	10/30	colada de lava	roncadore, sargos, chuchos	
TF 18	El Bufadero	15/26	gds. piedras y arena	roncadore, herreras, bicudas	
TF 19	C. de las Morenas	15/31	veril con cuevas	de interés faunístico <span style="float:right">pág.173</span>	
TF 20	El Palm-Mar	15/22	rocoso y arenoso	roncadore, bicudas	

TF = Sólo buceadores expertos    00 = Inmersión desde la costa    Pccios = subvayados    (★) = Nocturna de fácil acceso

	LUGAR	M	FONDO	CARACTERÍSTICAS	
TF 21	C. de Ali Babá	30/45	veril con cueva	bicudas, abades, camarones	
TF 22	<u>El Condesito</u>	10/20	blanquizal	40 metros de eslora <i>pág.174</i>	
TF 23	C. del Zorro	10/20	blanquizal y cuevas	catalufas, alfonsiños, anémonas	
TF 24	Punta Rasca	25/50	veril con coral negro	bicudas, pargos, medregales	
TF 25	El Coral Negro	20/50	veril con coral negro	de interés paisajístico	
TF 26	Punta Salema	20/50	veril con coral negro	bicudas, abades, medregales	
TF 27	<u>Las Rayas</u>	18/20	arenoso	pq. pecio, <i>feeding</i> <i>pág.175</i>	
TF 28	Los Champiñones	20/33	gds. piedras, cornisas	sargos, maría fran., cabrillas	
TF 29	Los Arcos	18/25	rocoso con arcos	bicudas, abades, trompetas	
TF 30	Las Catalufas	25/33	veril con cornisas	catalufas, roncadorez <i>pág.176</i>	
TF 31	Punta Maravilla	10/15	roca (cuevas) y arena	pequeños peces e invertebrados	
☆ TF 32	Montaña Amarilla	00/25	roca (cuevas) y arena	de interés paisajístico <i>pág. 177</i>	
TF 33	Agua Dulce	00/15	cuevas	pequeños peces e invertebrados	
☆ TF 34	El Poris	00/25	roca y arena (sebadal)	pequeños peces e invertebrados	
TF 35	Las Eras	00/25	blanquizal, cornisas	bicudas, jureles, gallos, samas	
TF 36	Punta Prieta	00/35	rocoso y arenoso	roncadorez, pargos, medregales	
☆ TF 37	Radazul	00/30	fango y escollera	fauna abundante <i>pág.178</i>	
TF 38	Roques de Anaga	20/45	rocoso con paredes	bicudas, abades, viejas	
TF 39	La Catedral	10/40	veril con cuevas	de interés paisajístico	
TF 40	B. de los Realajos	10/45	montaña submarina	meros, bicudas, burritos <i>pág.179</i>	
☆ TF 41	Muelle Garachico	00/25	rocoso con veril	anclas sumergidas <i>pág.179</i>	



De Bucear en Canarias de Sergio Hanquet. Tenerife 2000. Mapa de J. Agustín Pérez. p 164.