




	LUGAR	M	FONDO	CARACTERÍSTICAS	
F 01	La Catedral	00/20	rocoso, cuevas	de interés paisajístico	
F 02	Punta Pesebre	00/18	rocoso (baja), arenoso	de interés faunístico	
F 03	Punta Jandía	10/15	rocoso, pq. piedras	abundancia de espirógrafos, viejas	
F 04	El Puerto	00/30	arenoso y escollera	sargos, abades, chuchos	
F 05	El Veril Grande	00/45	arenoso y veril	de interés faunístico	<i>pág. 238</i> 
F 06	El Veril Chico	0030	arenoso y veril	de interés faunístico	<i>pág. 239</i> 
F 07	Las Salinas	00/45	rocoso, veril	pelágicos de paso	<i>pág. 240</i> 
F 08	El Castillo	00/20	arenoso y veril	meros, sargos, chuchos	
 F 09	El Jablito	00/15	rocoso y sebadal	chocos, salmonetes	<i>pág. 241</i> 
F 10	La Burrera del Caserón	17/20	rocoso y arenoso	anguilas jard., verrugatos, chuchos	
F 11	Los Becerros	08/12	rocoso-arenoso	pequeños peces e invertebrados	
F 12	El Queso	06/12	rocoso, cuevas	viejas, chuchos, sargos, salemas	
F 13	Las Anclas	16/26	rocoso, veril	meros, abades, pejeperros, langostas c.	
F 14	Bentos	20/35	rocoso, veril	meros, abades, bicudas, pejerreyes	
F 15	La Vieja	03/12	rocoso-arenoso	herreras, salemas, bicudas, chuchos	
F 16	La Gruta	03/12	rocoso con arcos	jureles, bicudas, catalufas	
F 17	El Bajón del Río	10/18	rocoso, cornisas	de interés paisajístico	<i>pág. 242</i> 
F 18	El Calamareo	15/25	rocoso, veril	de interés faunístico	<i>pág. 243</i> 
F 19	El Calamareo 2	10/25	veril, cuevas	brotas, abades, pejeperros	
F 20	La Gorgonias	25/28	rocoso-arenoso	gorgonias, pejeperros, ratones	
F 21	La Carrera	10/15	rocoso-arenoso	angelotes, chuchos, loquillos	<i>pág. 243</i> 

F = Sólo buceadores expertos 00 = Inmersión desde la costa Pecios = subrayados  = Nocturna de fácil acceso

