

Contenidos Recuperación Unidad 1. 3º Eso: El Planeta Tierra. El Clima.

- 1.- Los planetas del Sistema Solar: enuméralos.
- 2.- El movimiento de traslación: ¿Qué es el año?, ¿Cuánto dura?, ¿Por qué hay años bisiestos?.
- 3.- Solsticios. ¿Qué son?. ¿Cuándo son?
- 4.- Equinoccios. ¿Qué son?. ¿Cuándo son?
- 5.- La red geográfica: Concepto de paralelo, meridiano, ecuador, polo, trópico.
- 6.- ¿Qué es un huso horario?. ¿Cuánto mide?
- 7.- Calcular la hora con un mapa de husos horarios.
- 8.- Calcular la hora sabiendo la diferencia de longitud entre dos puntos.
- 9.- Estructura de la tierra: describe cada una de las capas.
- 10.- Las placas tectónicas. ¿Qué son?. Explica la teoría de la deriva continental.
- 11.- Explica el origen del relieve a partir de los distintos tipos de movimientos de las placas tectónicas..
- 12.- El ciclo del agua. Dibuja un esquema explicativo y coméntalo.
- 13.- Los ríos. Todo lo que sepas acerca de ellos.
- 14.- Factores que condicionan la temperatura. Enuméralos y explica cómo actúa cada uno de ellos.
- 15.- Precipitaciones convectivas. Dibuja un esquema de cómo se producen y explícalo.
- 16.- Precipitaciones orográficas. Dibuja un esquema de cómo se producen y explícalo.
- 17.- Precipitaciones frontales. Dibuja un esquema de cómo se producen y explícalo.
- 18.- ¿Cómo se originan los vientos?. Dibuja un esquema de cómo se producen y explícalo.
- 19.- Mapas del tiempo: Dibuja uno esquemático, rotúlalo y explícalo.
- 20.- Los climas de la Tierra: Cálidos, fríos o templados. Subtipos y características estacionales de temperatura y precipitaciones.

Posibles preguntas para el examen Unión Europea (Teoría). 3º Eso.

- 1.- Europa: Situación, límites y relieve.
- 2.- Los medios naturales: la vegetación en Europa.
- 3.- Distribución de la población en Europa. Su evolución.
- 4.- El poblamiento urbano en Europa.
- 5.- El sector primario en Europa. La PAC y la PPC.
- 6.- La industria europea en los países occidentales y orientales. Compárala.
- 7.- El comercio y el transporte en Europa.
- 8.- El turismo en Europa.
- 9.- Los tratados de Roma y Maastricht. Qué supone cada uno de ellos.
- 10.- ¿Cómo ha ido ampliándose la Unión Europea?.
- 11.- La UEM (Unión Económica y Monetaria).
- 12.- ¿Cuáles son las funciones del Banco Central Europeo y del Banco Europeo de Inversiones?
- 13.- Di todo lo que sepas del Parlamento Europeo.
- 14.- Di todo lo que sepas de la Comisión Europea.
- 15.- Di todo lo que sepas del Consejo de la Unión Europea.
- 16.- ¿Cuál es el objetivo de la política regional europea ?
- 17.- Di todo lo que sepas de los Fondos Estructurales de la UE.
- 18.- Di todo lo que sepas de los fondos de Cohesión de la UE.
- 19.- Describe detalladamente el proceso de integración de España a la UE.
- 20.- ¿Qué beneficios ha reportado a España ser miembro de la UE?

LA UNIÓN EUROPEA: INSTITUCIONES

http://europa.eu/abc/panorama/howorganised/index_es.htm

Parlamento Europeo
Consejo Europeo
Consejo de la Unión Europea
Comisión Europea
Alta Representante de la Unión para Asuntos Exteriores y Política de Seguridad
Tribunal de Justicia
Tribunal de Cuentas
Comité Económico y Social Europeo
Comité de las Regiones
Banco Central Europeo
Banco Europeo de Inversiones

Parlamento Europeo: la voz del pueblo

El Parlamento Europeo **es elegido cada cinco años por los ciudadanos europeos** para que represente sus intereses.

Su misión principal es aprobar las propuestas de legislación que presenta la Comisión Europea. El Parlamento comparte esta responsabilidad con el Consejo de la Unión Europea. Ambos comparten también la responsabilidad de aprobar el presupuesto anual de la UE, que asciende a 130 000 millones de euros.

El Parlamento tiene el poder de destituir a la Comisión Europea.

Los diputados al Parlamento Europeo no se sientan en grupos nacionales, sino en grupos políticos de dimensión europea. Entre ellos están los grupos democristiano, socialista, liberal y verde. Entre unos y otros, los diputados del Parlamento Europeo representan todos los puntos de vista sobre la integración europea, desde los más partidarios de las tesis federalistas hasta los abiertamente euroescépticos.

Las principales sesiones del Parlamento se celebran en Estrasburgo (Francia). Otras, en Bruselas (Bélgica).

Como las demás instituciones europeas, el Parlamento Europeo trabaja en las 23 lenguas oficiales de la UE.

El Parlamento elige al Defensor del Pueblo Europeo, que investiga las denuncias de los ciudadanos por mala gestión de las instituciones de la UE (ombudsman.europa.eu).

Consejo Europeo: las cumbres

El Consejo Europeo establece la agenda política general de la UE.

Está formado por los Jefes de Estado o de Gobierno de los Estados miembros, más el Presidente de la Comisión. El Presidente del Consejo Europeo se elige para un mandato de dos años y medio y su principal cometido es preparar el trabajo del Consejo y asegurar el consenso entre los países miembros.

El Consejo Europeo se reúne varias veces al año y, normalmente, sus decisiones se toman por consenso.

Consejo de la Unión Europea: la voz de los Estados miembros

El Consejo de la Unión Europea (anteriormente Consejo de Ministros) es el principal órgano decisorio de la Unión. Comparte con el Parlamento Europeo la responsabilidad de aprobar la legislación.

El Consejo está formado por los ministros de los gobiernos nacionales de todos los países de la UE. Asisten a sus reuniones los ministros responsables de las cuestiones que en cada ocasión se vayan a debatir: asuntos exteriores, economía y hacienda, agricultura, etc. Cada seis meses, un Estado miembro diferente asume la llamada "Presidencia de turno de la UE". En ese periodo preside las reuniones y establece la agenda política de la Unión.

Cada seis meses, un Estado miembro diferente asume la llamada "Presidencia de turno de la UE". En ese periodo preside las reuniones y establece la agenda política de la Unión. Hasta 2014, en el Consejo cada país cuenta con un determinado número de votos que, en líneas generales, refleja el tamaño de su población, si bien la ponderación de votos favorece a los países pequeños. A partir de esa fecha, se aplicará un nuevo método de votación basado en la doble mayoría.

Las leyes en el Consejo se aprobarán si al menos el 55% de los Estados miembros, que representen el 65% de la población de la UE, emiten un voto favorable. Casi todas las decisiones se toman por mayoría, pero cuando se trata de algunas cuestiones sensibles, como fiscalidad, política de asilo e inmigración o política exterior, se requiere la unanimidad.

Comisión Europea: al servicio del interés común

La Comisión Europea es el órgano ejecutivo de la UE. Representa y defiende los intereses comunes de Europa.

La Comisión elabora las propuestas legislativas europeas y las presenta al Parlamento Europeo y al Consejo. Gestiona de forma cotidiana la aplicación de las políticas y la utilización de los fondos de la UE. También vela por que se respeten los Tratados europeos y la normativa comunitaria y, en caso necesario, puede llevar ante el Tribunal de Justicia a los infractores.

La Comisión está compuesta por 27 hombres y mujeres, uno de cada Estado miembro. Sus miembros, los comisarios, están asistidos por unos 24 000 funcionarios, en su mayoría radicados en Bruselas. El Presidente de la Comisión es elegido por los gobiernos de la UE y su nombramiento debe ser refrendado por el Parlamento Europeo. Los comisarios son nombrados por los gobiernos de los Estados miembros previa consulta del Presidente entrante, y su nombramiento también debe ser refrendado por el Parlamento.

No representan a los gobiernos de sus países de origen, sino que cada uno de ellos es responsable de un ámbito político concreto de la UE. El Presidente y los miembros de la Comisión son nombrados por un periodo de cinco años, que coincide con la legislatura del Parlamento Europeo.

Alta Representante de la Unión para Asuntos Exteriores y

Política de Seguridad

El cargo de Alta Representante tiene en realidad dos sombreros. Por un lado, preside las reuniones del Consejo de Asuntos Exteriores y es al mismo tiempo vicepresidenta de la Comisión. Por otro, se encarga de los asuntos exteriores y la política de seguridad de la UE. Representa la política exterior de la UE a nivel internacional, con ayuda del

Servicio Europeo de Acción Exterior. Este último está formado por funcionarios del Consejo, la Comisión y los servicios diplomáticos nacionales.

Tribunal de Justicia: el Estado de derecho

La misión del Tribunal de Justicia es velar por que el Derecho comunitario se interprete y aplique de la misma manera en todos los países de la UE, es decir, que la ley sea igual para todos. Asegura, por ejemplo, que los tribunales nacionales no dicten sentencias distintas sobre una misma cuestión. Garantiza asimismo que los Estados miembros y las instituciones de la UE actúen conforme a la normativa. El Tribunal tiene su sede en Luxemburgo y está compuesto por un juez de cada Estado miembro.

Tribunal de Cuentas: el dinero del contribuyente

El Tribunal de Cuentas vigila que los fondos de la UE, que proceden de los contribuyentes, se utilicen de forma legal, con buen criterio y para el propósito previsto. El Tribunal tiene su sede en Luxemburgo y puede auditar a cualquier institución, organismo o empresa que maneje fondos de la UE.

Comité Económico y Social Europeo: la voz de la sociedad civil

Los 344 miembros del Comité Económico y Social Europeo representan un amplio abanico de intereses: de los empresarios a los sindicatos, de los consumidores a los ecologistas. El Comité es un órgano consultivo. Debe ser consultado sobre las propuestas de decisiones de la UE en materia de empleo, gastos sociales, formación profesional, etc.

Comité de las Regiones: la perspectiva local

Se consulta al Comité de las Regiones sobre las decisiones de la UE que tienen una repercusión directa a escala local o regional en sectores como el transporte, la sanidad, el empleo o la educación. Sus 344 miembros suelen ser autoridades de gobiernos regionales o alcaldes .

Banco Central Europeo: una moneda estable

El Banco Central Europeo, con sede en Frankfurt (Alemania), es responsable de la gestión del euro, principalmente mediante el establecimiento de los tipos de interés.

Su objetivo principal consiste en garantizar la estabilidad de los precios para que la economía europea no se vea perjudicada por la inflación. El Banco toma sus decisiones con independencia de los gobiernos y otros organismos.

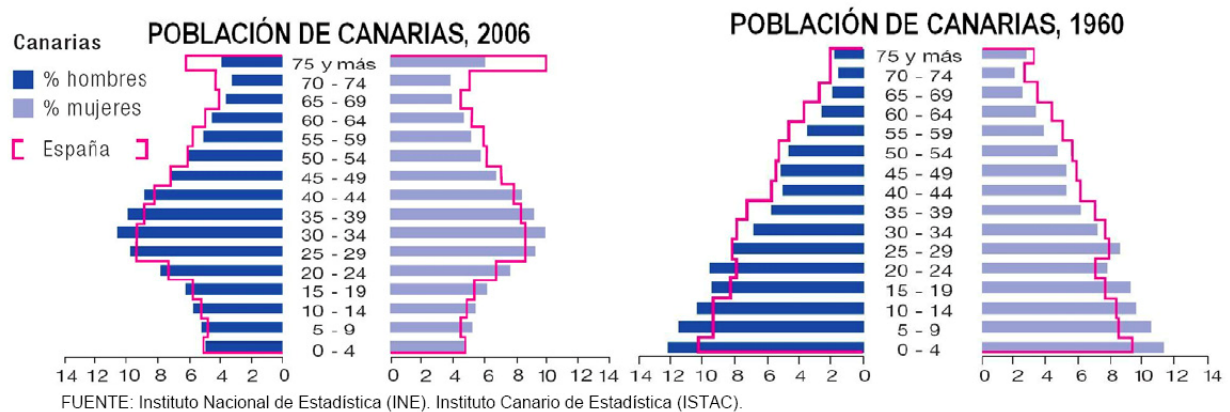
Banco Europeo de Inversiones: una mano que ayuda

El Banco da créditos para proyectos de interés europeo, en especial en las regiones menos favorecidas. Financia proyectos de infraestructura, viarias y ferroviarias por ejemplo, o de medio ambiente. También proporciona créditos para inversión a las pequeñas empresas y préstamos a los países candidatos y a los países en desarrollo. Dado que sus accionistas son los gobiernos de la UE, el Banco puede obtener fondos y conceder créditos a tipos favorables.

LA POBLACIÓN EN CANARIAS

La densidad de población en las islas es de 285 hab/km², cifra más de tres veces superior a la media española. Tenerife y Gran Canaria albergan más del 80% de la población total del archipiélago. Ha habido históricamente una fuerte migración interior desde las islas menos pobladas a las capitalinas, así como otra exterior en dirección a América (sobre todo, a Cuba, Puerto Rico y Venezuela). La población es en su práctica totalidad de raza blanca o caucásica.

A pesar del fuerte crecimiento de la natalidad registrado en la década de 1960, que dibujó una pirámide poblacional muy joven en los años 80 (la población menor de 30 años se acercaba entonces a la mitad de la población total), las menores tasas de natalidad en los últimos años (9‰) señalan un proceso de envejecimiento. Este fenómeno está siendo parcialmente compensado por el auge de la inmigración, que ha hecho de Canarias destino de muchos trabajadores de servicios y de la construcción procedentes de otras comunidades autónomas de España, así como de noreuropeos jubilados (establecidos todo el año o sólo en el periodo invernal), latinoamericanos (provenientes en su mayoría de Colombia, Cuba, Venezuela y Argentina), marroquíes y personas del África subsahariana.



Según el censo de 2009, la población de Canarias asciende a **2.118.519 habitantes**. En la provincia de Las Palmas hay 1.090.605 personas; en la de Santa Cruz de Tenerife, 1.027.914 habitantes. La densidad poblacional en ambas provincias es; 304,03 en Santa Cruz de Tenerife y 268,23 en Las Palmas. El municipio con mayor número de habitantes es Las Palmas de Gran Canaria (383.308 habitantes), seguido de Santa Cruz de Tenerife (222.643 habitantes), San Cristóbal de La Laguna (152.222), Telde (100.900), Arona (79.377) y Santa Lucía de Tirajana (64.845).

Población por islas. Según datos del INE a fecha de 1 de enero de 2010.

- Tenerife - 906.854
- Gran Canaria - **845.676**
- Lanzarote - 141.437
- Fuerteventura - 103.492
- La Palma - 87.324
- La Gomera - 22.776
- El Hierro - 10.960

Nacionalidades extranjeras (2010)		
Posición	Nacionalidad	Población
1ª	España (De otras provincias)	173.613
2ª	Alemania	43.693
3ª	Reino Unido	42.513
4ª	Italia	28.434
5ª	Colombia	20.347
6ª	Marruecos	18.215
7ª	Cuba	11.714
8ª	Venezuela	11.072
9ª	Argentina	8.797
10ª	Francia	8.089
11ª	China	7.517
12ª	Rumania	6.886
13ª	Portugal	6.635
13ª	Uruguay	5.504

Evolución de la población. Con una Natalidad del 9‰ y una mortalidad del 6,5‰, la más baja de España, el crecimiento natural es muy reducido (2,5‰) y la evolución de la población depende del saldo migratorio, positivo hasta el comienzo de esta última crisis económica y negativo desde entonces.

Problemas de Demografía . 3º Eso.

1.- Calcular la densidad de población e indicar si es alta/media o baja:

1.653.532 Habitantes, 2.300 Km²

3.251.879 Habitantes, 26.512 Km²

1.112.311.000 Habitantes, 20.694.300 Km²

2.- ¿Cuál es la Tasa de Natalidad de una población de 1.200.000 hab. en la que al año nacen 14.500 niños?

3.- En un territorio de 3.200 Km² con una densidad de población de 425 hab./Km² nacen al año 18.200 niños. ¿Cuál es la tasa de natalidad?

4.- ¿Cuántos niños nacen al año en un territorio de 6.200.000 Km² con una densidad de población de 23 hab./Km² y una Tasa de Natalidad de 12 ‰ ?

5.- ¿Cuál es la densidad de población en un territorio de 10.000 Km² en el que viven 2.500.000 después de un año si la Tasa de Natalidad es del 22‰ ?

6.- ¿Cuál es la Tasa de Mortalidad de una población de 2.150.000 hab. en la que al año mueren 4.600 personas?

7.- En un territorio de 5.200 Km² con una densidad de población de 325 hab./Km² mueren al año 18.000 personas. ¿Cuál es la tasa de mortalidad?

8.- ¿Cuál será al cabo de un año la población de un territorio con 1.451.000 hab. y una tasa de natalidad del 8‰ y una tasa de mortalidad del 4‰ ?

9.- ¿Cuál es la Tasa de Mortalidad Infantil en una población en la que anualmente nacen 12.456 niños y mueren 1.543?

10.- ¿Cuál es el crecimiento natural de la población y la Tasa de crecimiento natural de la población del problema nº 8?

Contenidos Unidad 10. 3º Eso: La Organización Política de España. El Estado.

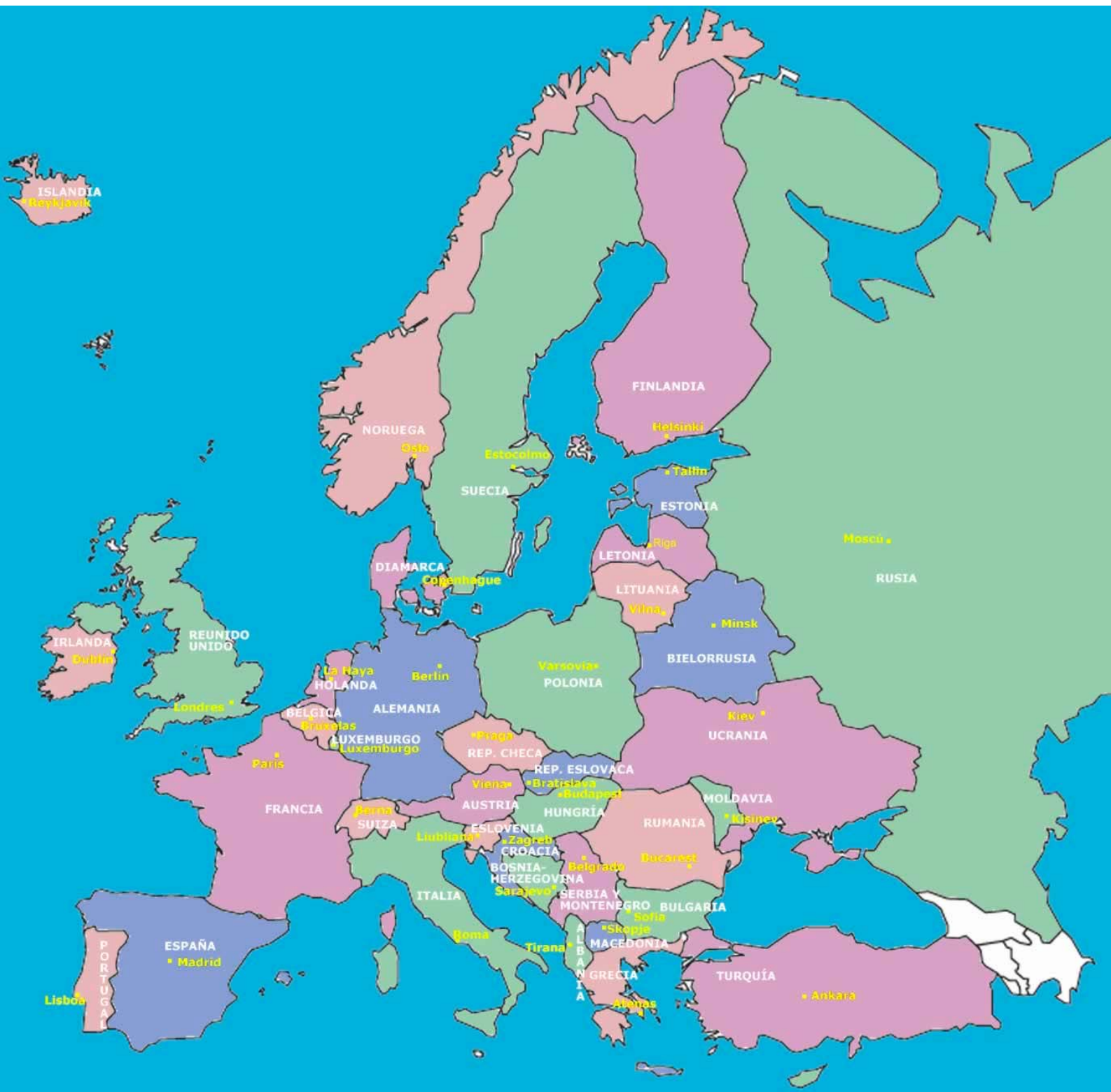
Este texto puede encontrarse en www.grandio.org/preguntas

- 1.- Los derechos políticos de los ciudadanos en una democracia.
- 2.- Las Dictaduras y los regímenes totalitarios. Compáralos con una democracia.
- 3.- Define las democracias parlamentarias y las democracias presidencialistas. Explica en qué se diferencian y pon un ejemplo de cada una de ellas
- 4.- La división de poderes en el Estado Español. Dibuja un esquema.
- 4.- Las Cortes Generales. Define y explica la función de las dos cámaras.
- 5.- Los Tribunales de Justicia.
- 6.- El Defensor del Pueblo.
- 7.- El Tribunal de Cuentas
- 8.- Los derechos y libertades fundamentales. LA Constitución y el Tribunal Constitucional.
- 9.- Contenido de los Estatutos de Autonomía
- 10.- Las competencias autonómicas. Compara la vía del art. 148 de la Constitución con la del art. 149.
- 11.- La financiación de las Comunidades Autónomas. Régimen Foral y Régimen Común.
- 12.- Las Provincias y las Diputaciones Provinciales.
- 13.- Las Islas y Los Cabildos
- 14.- Los Municipios y los Ayuntamientos.
- 15.- Las Parroquias.
- 16.- Las Comarcas y otros entes territoriales.
- 17.- Definiciones de: Estado, Referendum, Moción de Censura, Competencia, Decreto Ley.

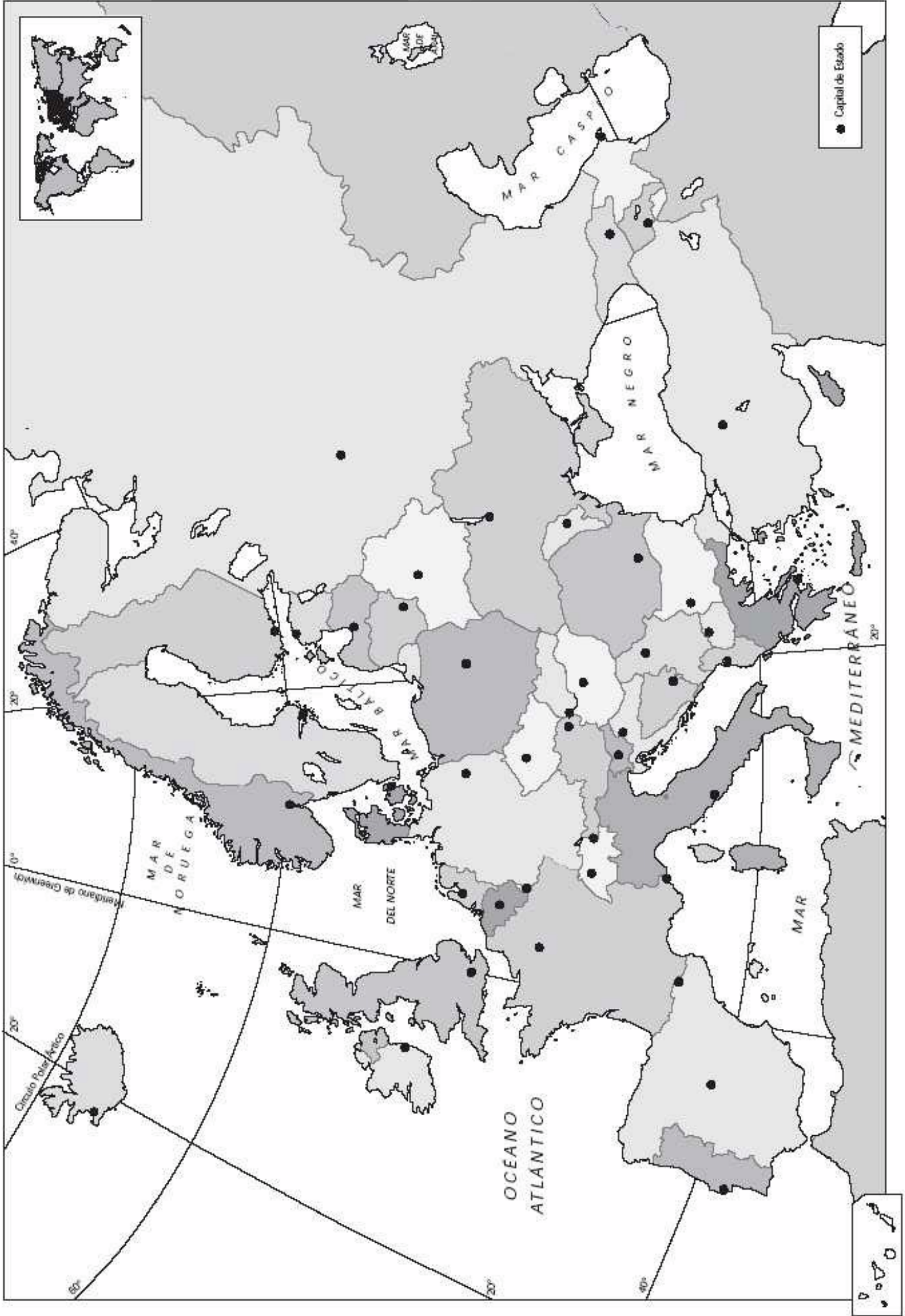
Contenidos Unidades 6,7 y 8. 3º Eso: Los Sectores Económicos

Este texto puede encontrarse en www.grandio.org/preguntas

- 1.- Las actividades del sector primario. Defínelas y descríbelas.
- 2.- Factores físicos del espacio agrario. Enuméralos y explica su significado para la actividad agropecuaria.
- 3.- Factores Humanos del Espacio Agrario: Cítalos y defínelos.
- 4.- Régimen de explotación o tenencia de la tierra.
- 5.- El espacio cultivado. Las Distintas clasificaciones.
- 6.- Monocultivo y Policultivo. Todo lo que sepas sobre ellos..
- 7.- Artes y Técnicas de pesca
- 8.- Efectos negativos. De la agricultura y medidas correctoras que corresponden a cada uno de ellos.
- 9.- Las Energías no renovables
- 10.- Las Energías renovables.
- 11.- La industria pesada.
- 12.- Tipos de industrias ligeras. Defínelas y desarrolla la definición.
- 13.- Los cambios en los procesos de producción industriales.
- 14.- La contaminación industrial y las medidas correctoras aplicables.
- 15.- El efecto invernadero.
- 16.- El agotamiento de los recursos.
- 17.- Clasificación de los servicios según la función que desempeñan.
- 18.- Formas de comercio interior.
- 19.- Comercio exterior, balanza comercial y balanza de pagos.
- 20.- El transporte marítimo.
- 21.- Factores físicos y humanos del turismo
- 22.- Tipos de turismo
- 23.- Efectos negativos del turismo y medidas correctoras.



MAPA POLÍTICO DE EUROPA



La cartografía de Europa puede prepararse utilizando el fichero de Power Point disponible en la WEB www.grandio.org/preguntas en la opción de menú:

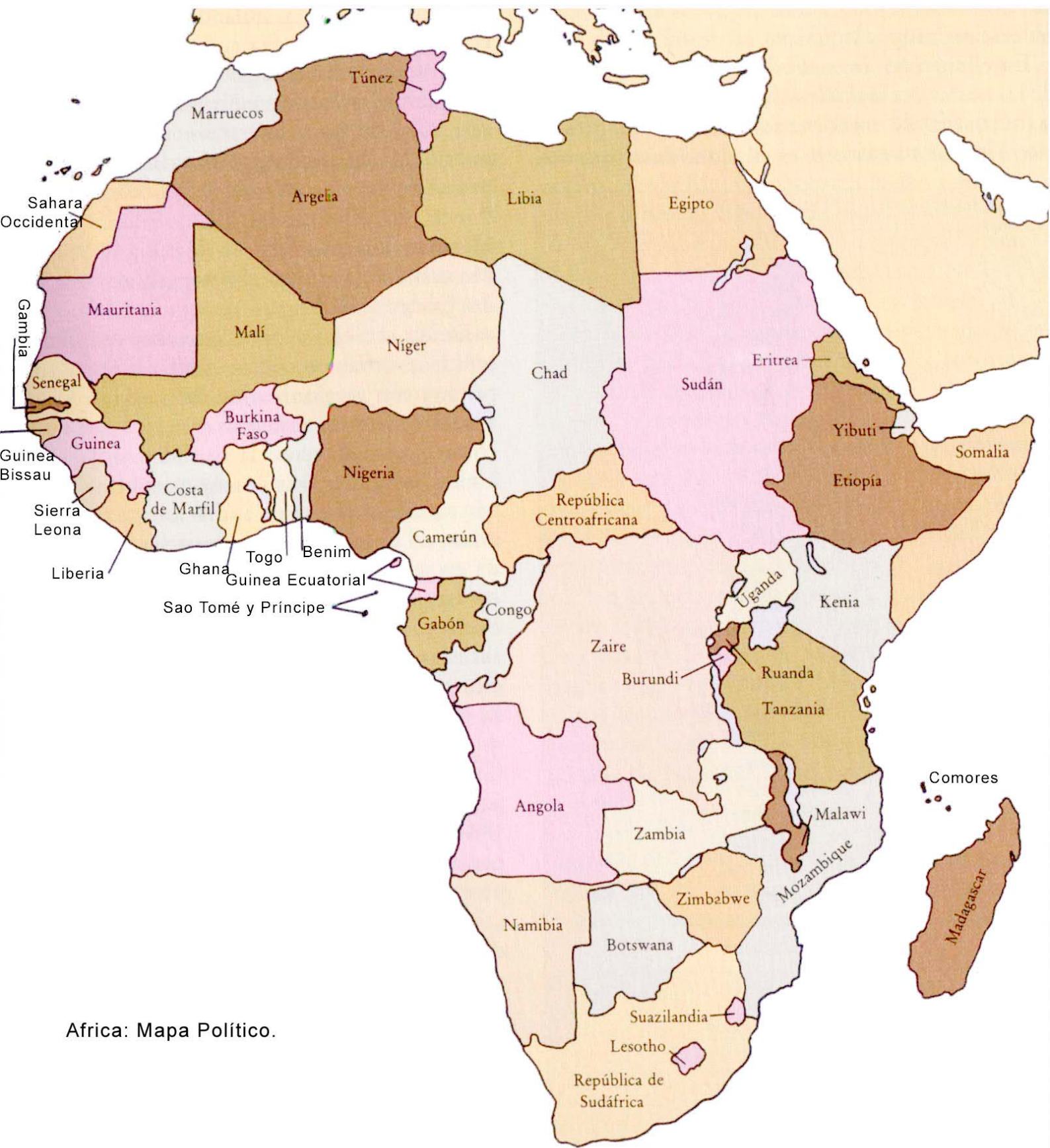
5.- Power Point Mapa Físico de Europa desglosado por categorías.



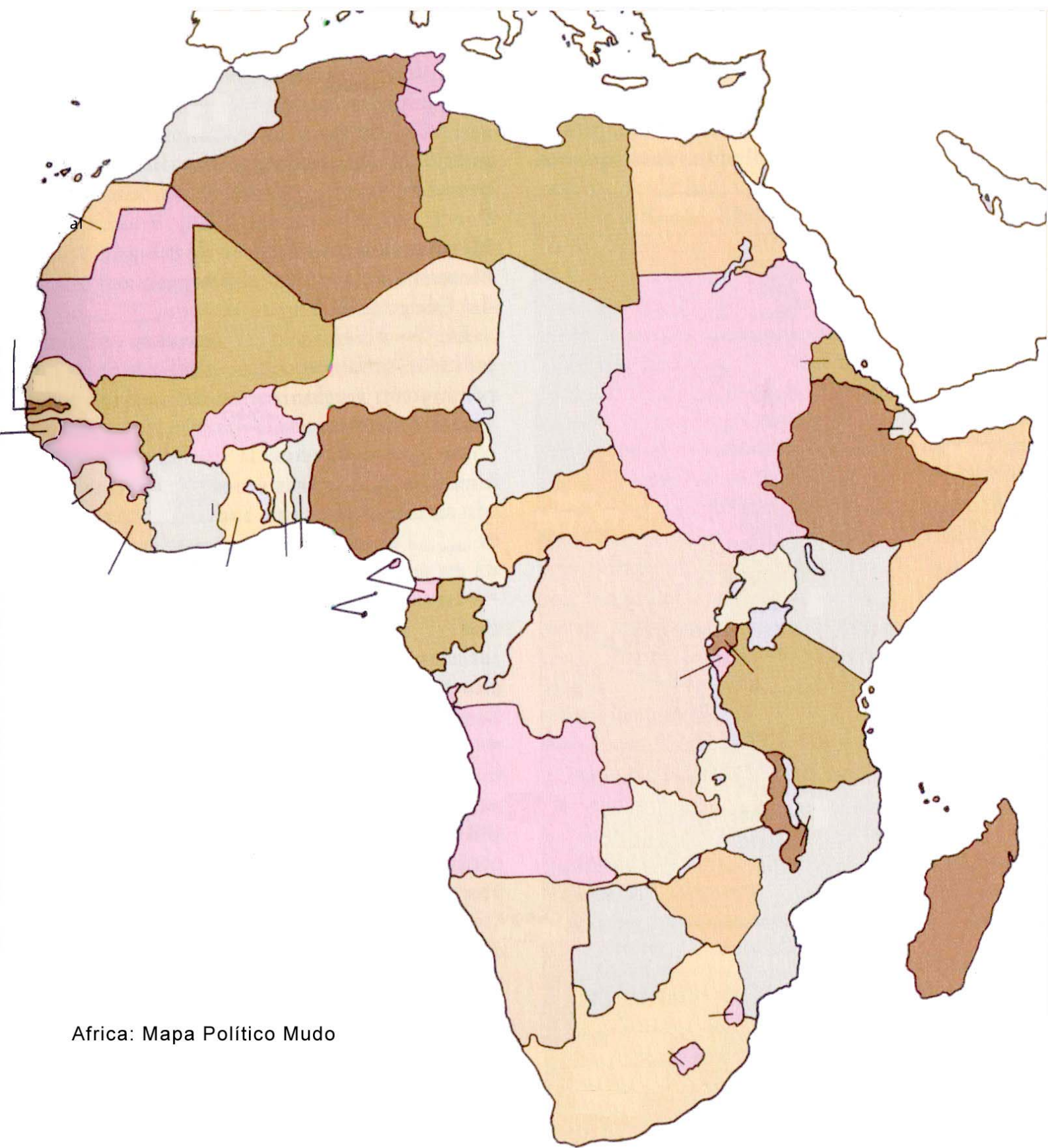
- Mares y Océanos
- Islas
- Penínsulas
- Cordilleras
- Montañas
- Llanuras
- Ríos
- Lagos







Africa: Mapa Político.



Africa: Mapa Político Mudo





1. GEORGIA (Tiflis)
2. AZERBAIYÁN (Bakú)
3. ARMENIA (Ereván)
4. SIRIA (Damasco)
5. LÍBANO (Beirut)
6. ISRAEL (Tel Aviv)
7. PALESTINA
8. JORDANIA (Ammán)
9. KUWAIT (Kuwait)
10. BAHREÍN (Manama)
11. QATAR (Doha)
12. EMIRATOS ÁRABES UNIDOS (Abu Dhabi)
13. TAYIKISTÁN (Duchambé)



Mapa político de Asia

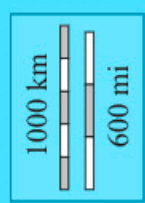


Capital

Pais

Nº

ASIA POLITICO MUUDO



Nombre: _____
3ºESO, Grupo ____
Fecha: _____

